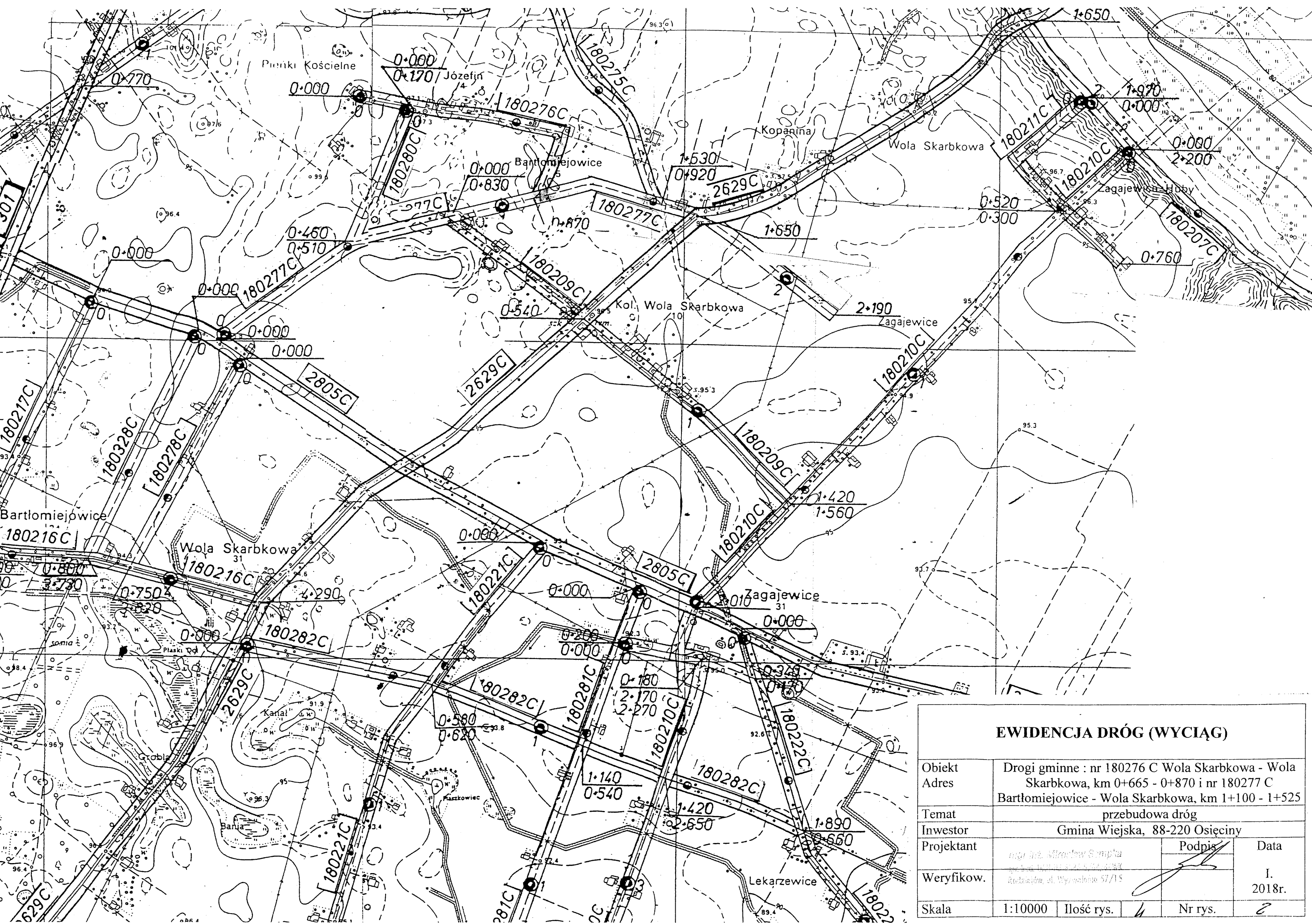


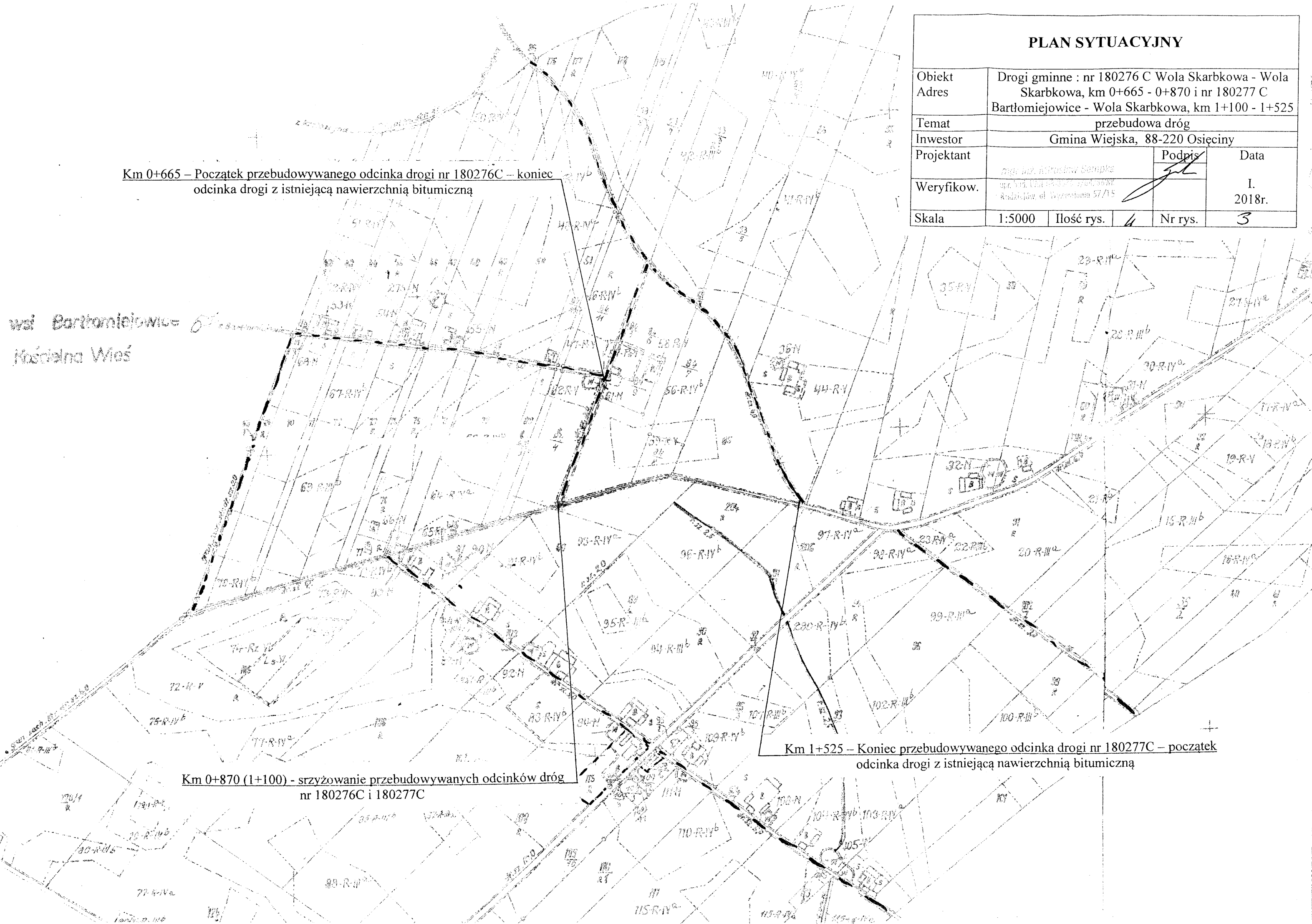
PLAN ORIENTACYJNY

Obiekt	Drogi gminne : nr 180276 C Wola Skarbkowa - Wola Skarbkowa, km 0+665 - 0+870 i nr 180277 C		
Adres	Bartłomiejowice - Wola Skarbkowa, km 1+100 - 1+525		
Temat	przebudowa dróg		
Inwestor	Gmina Wiejska, 88-220 Osiećciny		
Projektant	mgr inż. Mirosław Sempka upr. bud. 02.01.03.030-5/64/06WK Kucharski, ul. Rybnicka 57/15	Podpis	Data
Weryfikator			I. 2018r.
Skala	1:25000	Ilość rys.	4
		Nr rys.	1



EWIDENCJA DRÓG (WYCIĄG)

Obiekt	Drogi gminne : nr 180276 C Wola Skarbkowa - Wola Skarbkowa, km 0+665 - 0+870 i nr 180277 C Bartłomiejowice - Wola Skarbkowa, km 1+100 - 1+525			
Adres				
Temat	przebudowa dróg			
Inwestor	Gmina Wiejska, 88-220 Osiećiny			
Projektant	mgr inż. Mirosław Szymka ul. Włocławek 3, 22-000 Włocławek Rozdziel. d. Wykonania 57/15		Podpis	Data
Weryfikow.				I. 2018r.
Skala	1:10000	Ilość rys.	4	Nr rys. 2



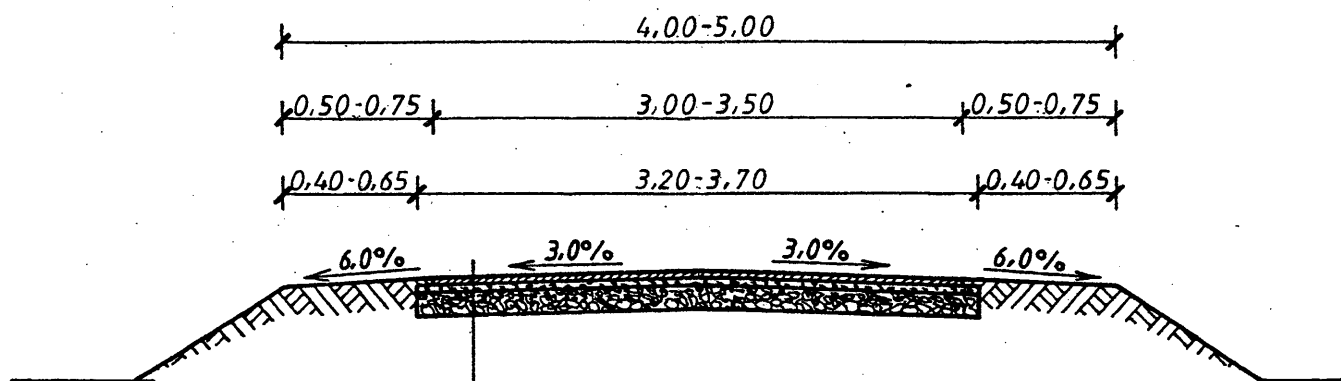
PLAN SYTUACYJNY

Objekt	Drogi gminne : nr 180276 C Wola Skarbkowa - Wola Skarbkowa, km 0+665 - 0+870 i nr 180277 C Bartłomiejowice - Wola Skarbkowa, km 1+100 - 1+525				
Adres					
Temat	przebudowa dróg				
Inwestor	Gmina Wiejska, 88-220 Osiećcyny				
Projektant	mgr inż. Andrzej Sempka		Podpis	Data	
Weryfikow.	mgr inż. Andrzej Sempka			I. 2018r.	
Skala	1:5000	Ilość rys.	4	Nr rys.	3

Km 0+665 – Początek przebudowywanego odcinka drogi nr 180276C – koniec odcinka drogi z istniejącą nawierzchnią bitumiczną

Km 1+525 – Koniec przebudowywanego odcinka drogi nr 180277C – początek odcinka drogi z istniejącą nawierzchnią bitumiczną

Km 0+870 (1+100) - srzyżowanie przebudowywanych odcinków dróg nr 180276C i 180277C



- Powierzchniowe utwardzenie nawierzchni emulsja asfaltowa, niemodyfikowana i grysami bazaltowymi 5/8
- Powierzchniowe utwardzenie nawierzchni emulsja asfaltowa, niemodyfikowana i grysami bazaltowymi 8/12
- Warstwa wyrównawcza z tłucznia wapiennego 0/16 grubości śr. 4 cm
- Istniejąca podbudowa z tłucznia wapiennego

PRZEKRÓJ KONSTRUKCYJNY

Obiekt Adres	Drogi gminne : nr 180276 C Wola Skarbkowa - Wola Skarbkowa, km 0+665 - 0+870 i nr 180277 C Bartłomiejowice - Wola Skarbkowa, km 1+100 - 1+525				
Temat	przebudowa dróg				
Inwestor	Gmina Wiejska, 88-220 Osiężyny				
Projektant	mgr inż. Mirosław Sempka upr. bud. UA 4-02-00065/CA/06SWW Rachunek, ul. Wymysłowa 57/15		Podpis	Data I. 2018r.	
Weryfikow.					
Skala	1:50	Ilość rys.	4	Nr rys.	4